

Alertas Tempranas emitidas por la Defensoría del Pueblo

2025

Informe de seguimiento 013 de la alerta 042 de 2019

Fecha del IS 26 de mayo del 2025

Meta Departamento



Puerto Lleras, Puerto Rico y Vistahermosa Municipios



Puerto Lleras

11.627 habitantes % Población víctima² 29,71% Aprox.

Población¹

(PDET³) IRV⁴

PDET: Sí IRV: 0.473 Medio alto

Líderes y firmantes asesinados entre 2021 - 2025⁵

Líderes: 2 Firmantes: 0



Puerto Rico

13.997 habitantes % Población víctima² 43.50% Aprox.

Población¹

(PDET³) IRV⁴

PDET: Sí IRV: 0.473 Medio alto

Líderes y firmantes asesinados entre 2021 - 2025⁵

Líderes: 2 Firmantes: 3



Vistahermosa

19.630 habitantes % Población víctima² 53.73% Aprox.

Población¹

(PDET³) IRV⁴

PDET: Sí IRV: 0.928 Alto

Líderes y firmantes asesinados entre 2021 - 2025⁵

Líderes: 0 Firmantes: 3

No. Total Alertas Tempranas o Advertencias previas emitidas en los municipios de consulta:

4 por riesgo: 007-18, 022-18, 026-18, 035-19

Tema clave

Los actores armados ilegales buscan el control de las áreas de cultivo de hoja de coca, su procesamiento y comercialización; el control de la tierra, su ocupación, apropiación y la regulación de uso productivo y el control social de la población.

¹ Proyección DANE 2025

² RUV corte 30 de abril de 2025

³ Programas de Desarrollo con Enfoque Territorial

⁴ Índice de Riesgo de Victimización. Apoya la implementación de acciones preventivas en materia de garantías de no repetición. <https://vgv.unidadvictimas.gov.co/irv/>

⁵ Mecanismo Unificado de Monitoreo de Riesgos del Sistema Integral para la Paz. JEP. https://www.jep.gov.co/uia/Paginas/mecanismo_monitoreo/index.aspx

• Ubicación víctimas

Puerto Lleras Municipio

3.455 +

Víctimas

Puerto Rico Municipio

6.089 +

Víctimas

Vistahermosa Municipio

10.549 = 20.093

Víctimas

Total Víctimas

Número de declaraciones por hechos ocurridos 2024-2025.

La siguiente tabla presenta un resumen sobre el total de declaraciones presentadas entre el 1 de enero del año 2024 y 1 de junio de 2025, así como las declaraciones incluidas en RUV para este mismo periodo.

Municipio	No. de declaraciones realizadas 2024-2025	No. de declaraciones incluidas en el RUV ⁶ por hechos declarados 2024-2025	Víctimas
Puerto Lleras	87	61	144
Puerto Rico	110	73	199
Vistahermosa	192	141	349
Total	389	275	692

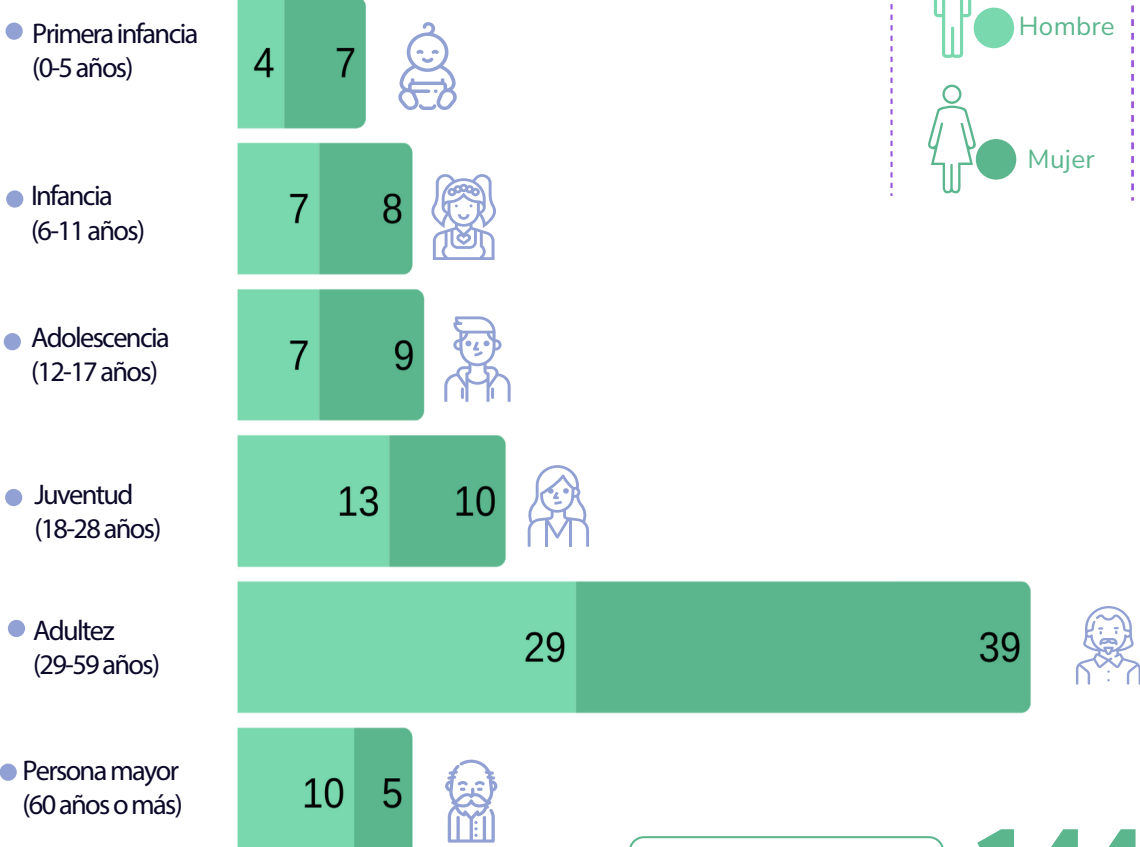
⁶ Registro Único de Víctimas

Caracterización de las personas incluidas 2024-2025

La siguiente tabla presenta la caracterización de las declaraciones de las víctimas incluidas en el RUV desde enero de 2024 a junio de 2025.

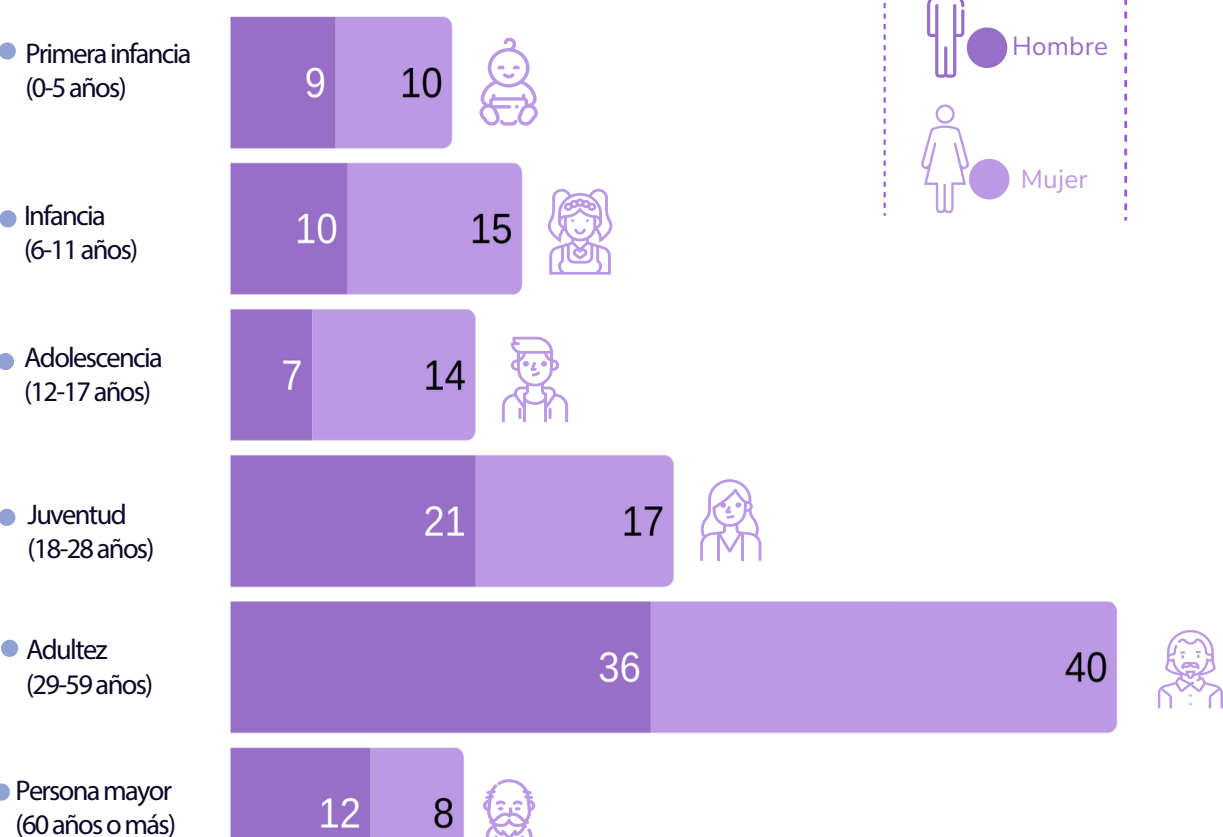
• Ciclo de vida por Género

Puerto Lleras Municipio



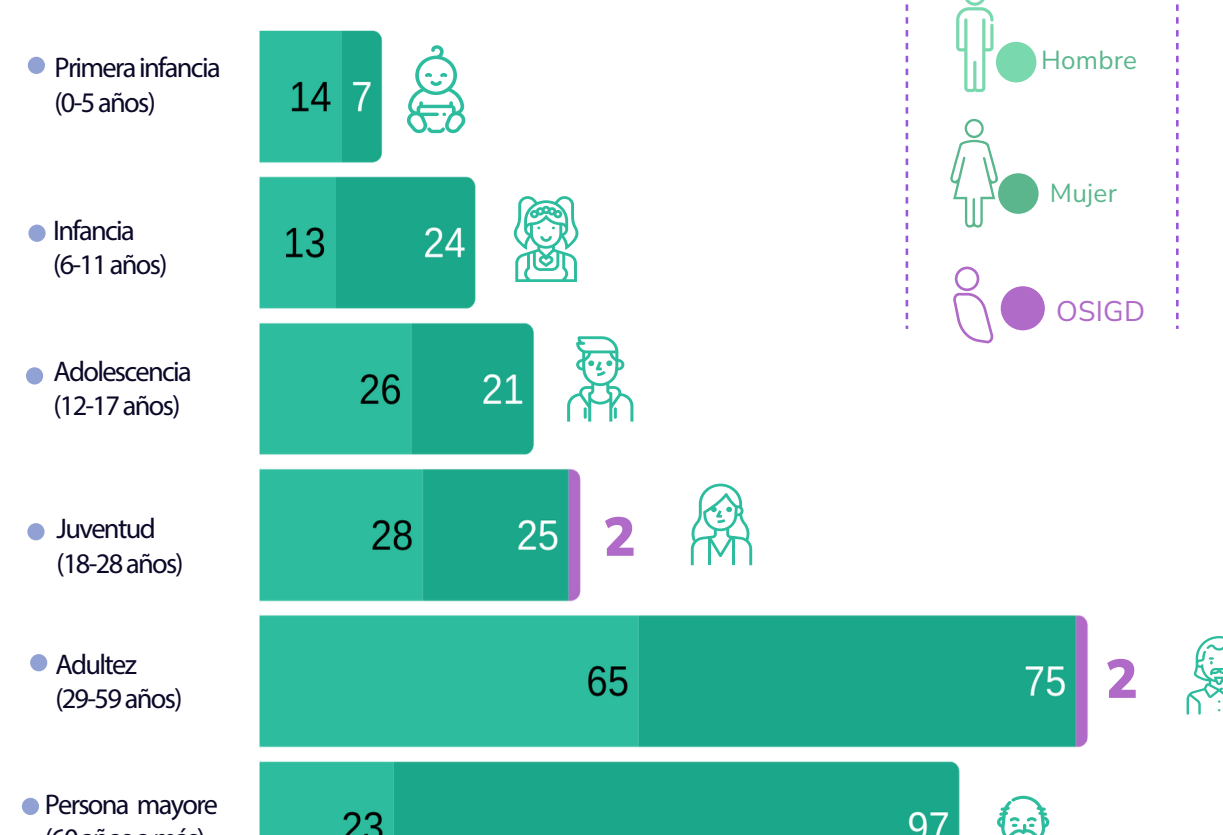
Puerto Rico Municipio

Pertenencia étnica



Vistahermosa Municipio

Pertenencia étnica



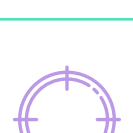
Escenario de riesgo

Consolidación, expansión y disputa por el control territorial entre grupos armados ocasionando vulneraciones a los derechos a la vida, libertad, el libre desarrollo de la personalidad, integridad y seguridad de la población civil, así como infracciones al Derecho Internacional Humanitario (DIH). También, se identifica la incursión de un nuevo grupo armado y la transformación de las dinámicas de victimización en el territorio.



Población afectada

Personas defensoras de Derechos Humanos, líderes y lideresas sociales; Miembros de las organizaciones comunitarias y/o sociales; Miembros de Juntas de Acción Comunal; Personas en proceso de reincorporación; Reincorporados; Víctimas del conflicto armado; Comerciantes; Docentes; Transportadores; Servidores públicos; Población socialmente estigmatizada; Integrantes del Partido Político Comunes; Mujeres



Zonas de interés

Los municipios se caracterizan por ser zonas estratégicas para el tránsito de combatientes y el tráfico de economías ilegales. Situación que se ha complejizado producto de las nuevas dinámicas de confrontación armada y control territorial por su proximidad con La Macarena y San José del Guaviare.



Dinámicas de victimización

Reclutamiento, uso y utilización de niños, niñas y adolescentes, contaminación por MAP (Minas Antipersonal) – MUSE (Munición sin Explotar) – AEI (Artefacto Explosivo Improvisado), desaparición forzada, desplazamiento forzado, extorsión, homicidio, violencia sexual, amenazas, homicidio múltiple, enfrentamiento con interposición de la población civil.



Actores Armados identificados

Clan del Golfo
Disidencias de las Farc-EP

Conclusiones del informe de seguimiento

Los reportes de las diferentes entidades dan cuenta de una gestión institucional del riesgo con un nivel de cumplimiento bajo, siendo especialmente preocupante el aumento del derecho a la vida, la libertad, la seguridad y la integridad, así como a las libertades civiles y políticas. También se advierten posibles infracciones al Derecho Internacional Humanitario (DIH) en contra de la población asentada en las zonas que conforman la localización geográfica del riesgo señalado en la Alerta.

Se determina como cerrado el seguimiento de la AT No. 042-19 y de su primer Informe de Seguimiento. No obstante, se sigue en constante monitoreo de las variables de la dinámica del conflicto armado interno en dichos territorios, recordando que siguen vigentes las AT No. 007-24 y AT No. 001-25 para dichos municipios del departamento del Meta.